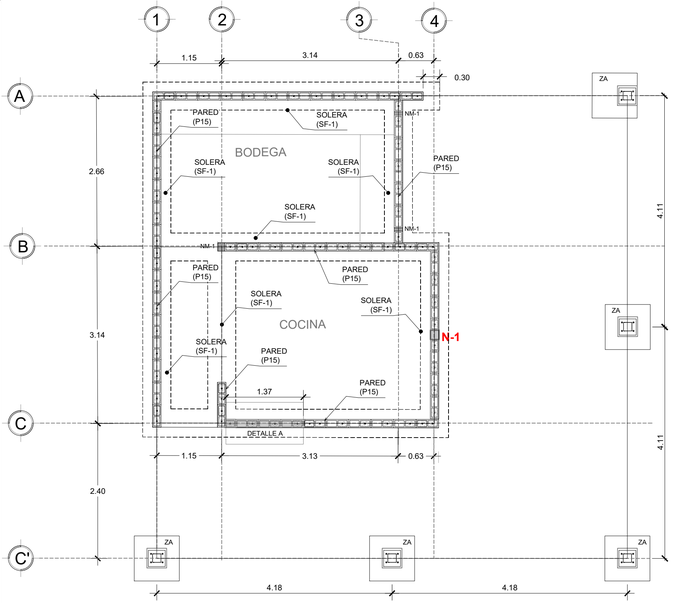

PLANTA DE DISTRIBUCION DE FUNDACIONES Y REFUERZO EN PAREDES
ESCALA 1:50

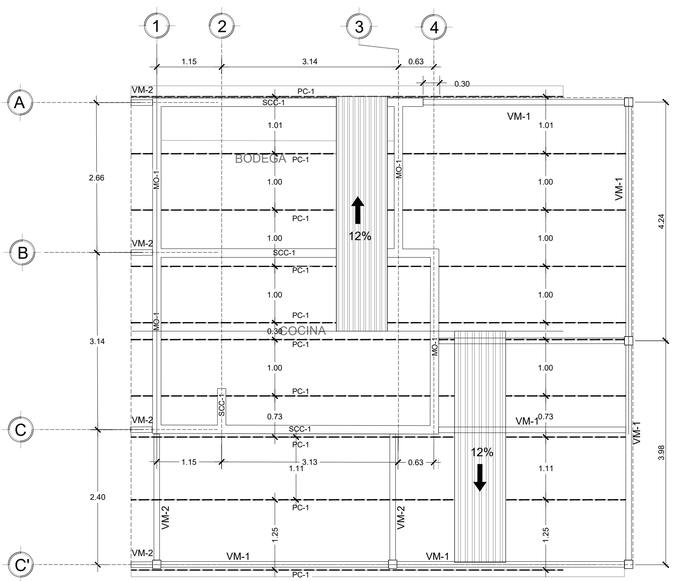

PLANTA DE DISTRIBUCION DE ESTRUCTURA DE TECHOS
ESCALA 1:50

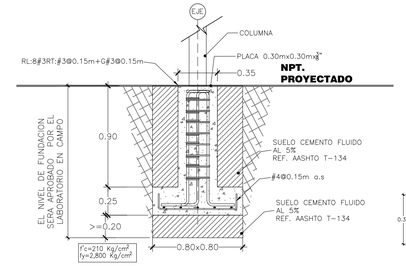

DETALLE DE ZAPATA Y COLUMNA METALICA
ESC 1:25

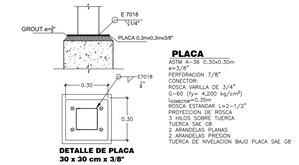

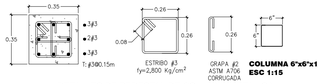

DETALLES DE PEDESTAL DE COLUMNA METALICA
ESC 1:15

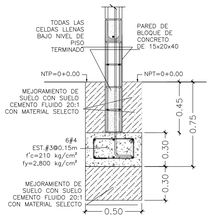

DETALLE SF-1 CENTRADA
ESC 1:25

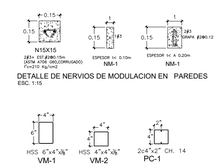

DETALLE DE NERVIOS DE MODULACION EN PAREDES
ESC 1:15

DETALLES DE ESTRUCTURA DE TECHOS
ESCALA 1:12.5



DETALLE DE TENSOR
ESCALA 1:15

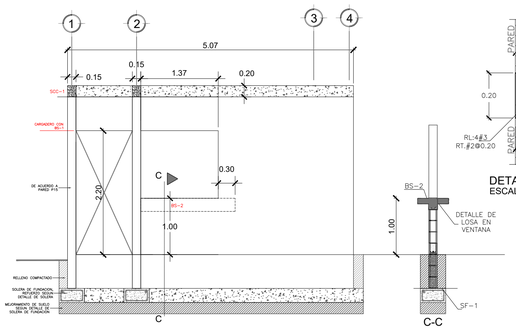

DETALLE EN ABERTURAS DE COCINA
ESCALA 1:50 DETALLE A

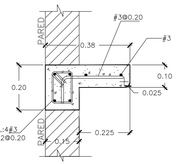

DETALLE DE LOSA EN VENTANA
ESCALA 1:12.5

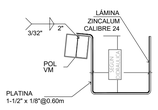

DETALLE DE SUJECION C.A.LL.
ESCALA 1:15

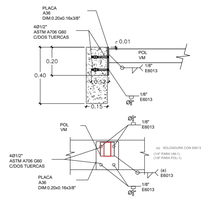

APOYO DE POLIN Y VM EN FINAL DE PARED
ESCALA 1:15

APOYO DE VM EN PAREDES DE FACHADA
ESCALA 1:15

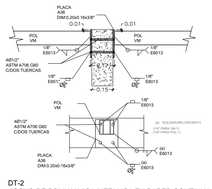

DT-2
APOYO DE POLIN Y VIGA METALICA EN PARED CONTINUA
ESCALA 1:15

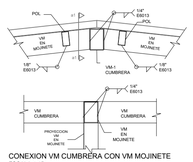

CONEXION VM CUMBRERA CON VM MOJINETE
ESCALA 1:15

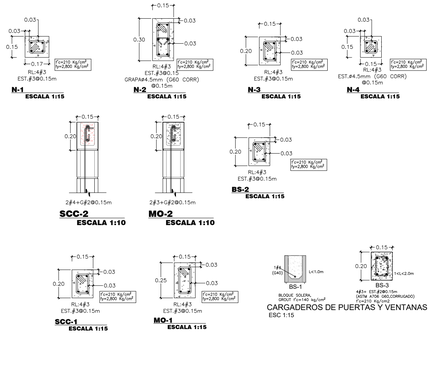

CARGADEROS DE PUERTAS Y VENTANAS
ESC 1:15

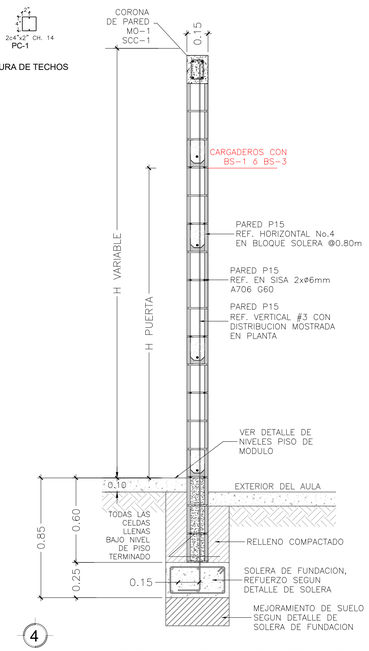

ELEVACION TIPICA DE PARED P-15
ESC 1:20

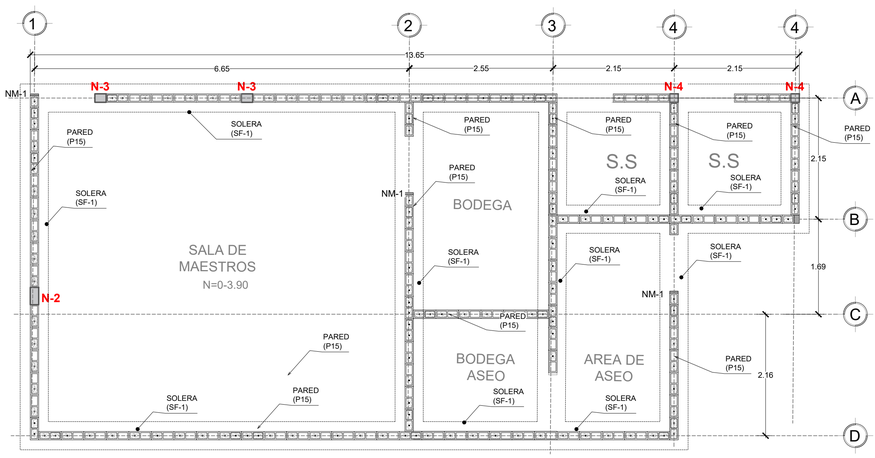

PLANTA DE DISTRIBUCION DE FUNDACIONES Y REFUERZO EN PAREDES
ESCALA 1:50

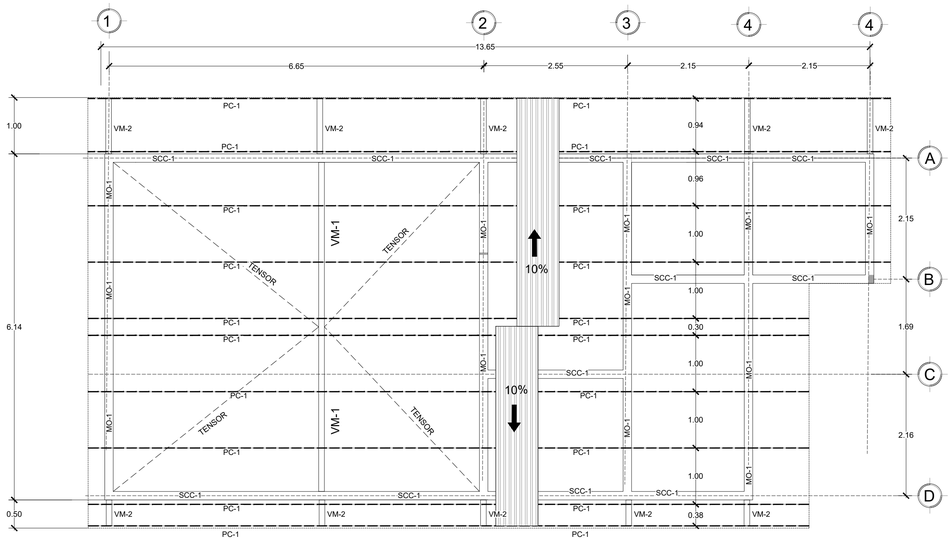

PLANTA DE DISTRIBUCION DE ESTRUCTURA DE TECHOS
ESCALA 1:50

ESQUEMA DE UBICACIÓN:

PRESENTA:

GOBIERNO DE EL SALVADOR
MINISTERIO DE EDUCACIÓN CIENCIA Y TECNOLOGIA

ALAMEDA JUAN PABLO II Y CALLE GUADALUPE
EDIFICIO A, SAN SALVADOR, EL SALVADOR.

CENTRO ESCOLAR:	COMPLEJO EDUCATIVO PARA SORDOS LIC. GRISELDA ZELEDÓN.
CODIGO INFRAESTRUCTURA	14820
UBICACIÓN:	20° AVENIDA NORTE, PASAJE P, COLONIA ATLACATL, SAN SALVADOR.

PROYECTO:
CRECER Y APRENDER JUNTOS: DESARROLLO INTEGRAL DE LA PRIMERA INFANCIA EN EL SALVADOR

FINANCIAMIENTO:
CONTRATO DE PRESTAMO BIRF-9067-SV

CONTENIDO:
PLANTAS ESTRUCTURALES DE MODULO B Y F Y DETALLES ESTRUCTURALES

DISEÑO ARQUITECTÓNICO:	DISEÑO ESTRUCTURAL:
DISEÑO HIDRÁULICO:	DISEÑO ELÉCTRICO:

ÁREA DE TERRENO:	3,056.54 M2	ÁREA DE CONSTRUCCIÓN:	685.00 M2
ÁREA VERDE:	630.00 M2	ÁREA DE REHABILITACIÓN:	517.00 M2
CÓDIGO	EST-3-MB-MF	CORRELATIVO:	19/48
ESCALA	INDICADAS	FECHA:	MARZO 2025

SELLOS: